


















# POLSKA

Jakie to województwo? Odczytaj nazwę i połącz ją z odpowiednim miejscem na mapie wykorzystując kolorowe pinezki



	<b>ZACHODNIO-POMORSKIE</b>
	<b>LUBUSKIE</b>
	<b>ŁÓZKIE</b>
	<b>POMORSKIE</b>
	<b>MAZOWIECKIE</b>
	<b>MAŁOPOLSKIE</b>
	<b>DOLNOŚLĄSKIE</b>
	<b>WARMIŃSKO-MAZURSKIE</b>
	<b>ŚLĄSKIE</b>
	<b>WIELKOPOLSKIE</b>
	<b>ŚWIĘTOKRZYSKIE</b>
	<b>PODKARPACKIE</b>
	<b>PODLASKIE</b>
	<b>LUBELSKIE</b>
	<b>OPOLSKIE</b>
	<b>KUJAWSKO-POMORSKIE</b>